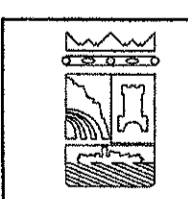


AMBITO DEL SECTOR PPII-2 Y APR-12



**AYUNTAMIENTO DE FUENLABRADA**

PROYECTO DE PARCELACION DE LOS  
PLANES PARCIALES DE LOS SECTORES PP.II-2 Y APR-12  
APROBACION DEFINITIVA

Termino Municipal de FUENLABRADA MADRID

# ORDENACIÓN

SITUACION	Título:	Plano N°
		1
	Fecha:	JUNIO 2006
	Escala:	1/20.000



AYUNTAMIENTO DE FUENLABRADA

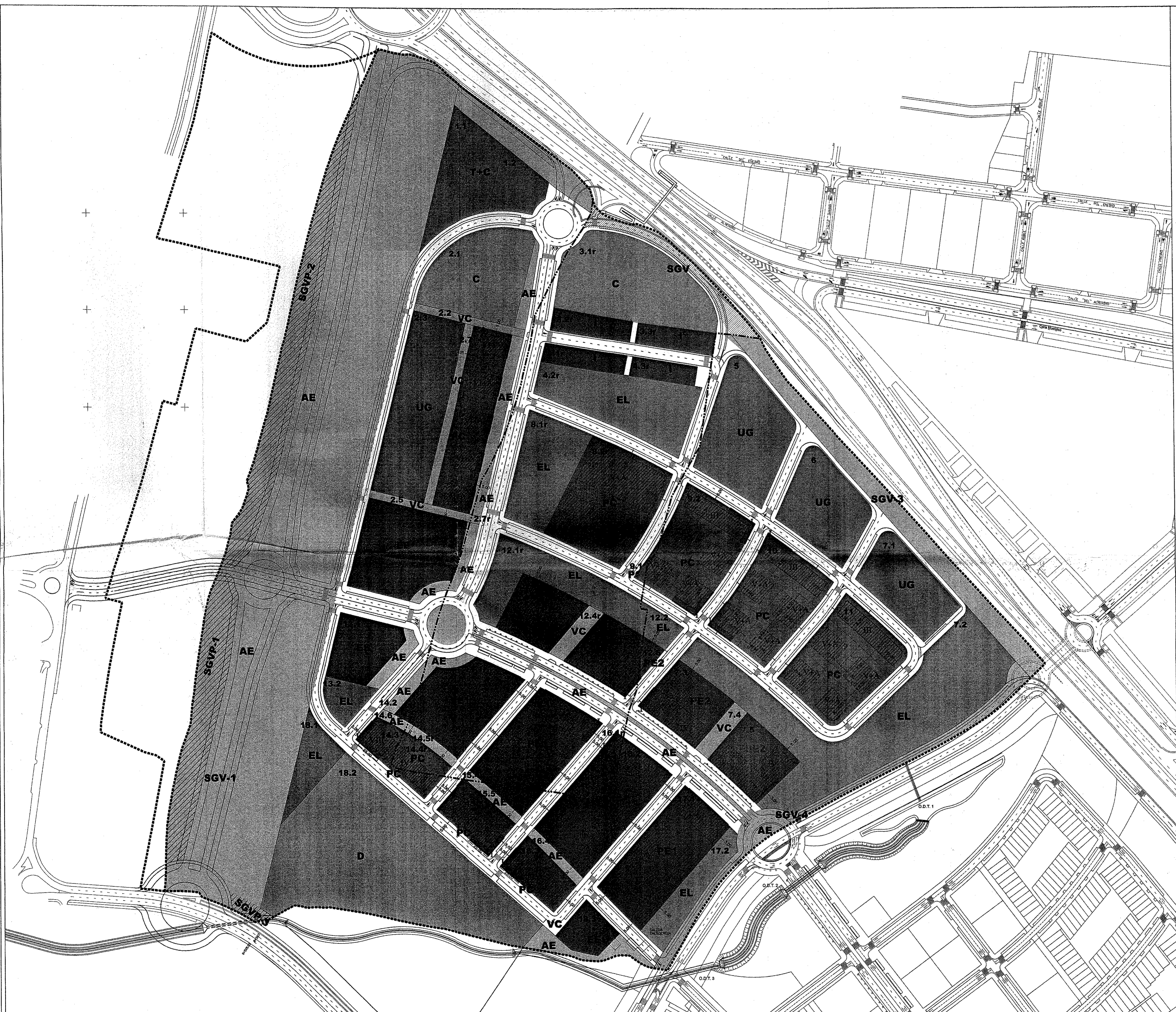
PROYECTO DE PARCELACION DE LOS  
PLANES PARCIALES DE LOS SECTORES PP.II-2 Y APR-12  
APROBACION DEFINITIVA

Termino Municipal de FUENLABRADA MADRID

# ORDENACIÓN

Título:  
DELIMITACION Y  
FINCAS PREVIAS

Plano N° 2  
Fecha: JUNIO 2006  
Escala:



- I. SISTEMAS**
- VIARIO PUBLICO**
  - SGV** SISTEMA GENERAL VIARIO INTERIOR
  - SGVP** SISTEMA GENERAL VIA PECUARIA
  - VIARIO LOCAL (VL)**
  - VC** VIARIO DE COEXISTENCIA
  - LINEA Y ESTACION DE METRO SUBTERRANEAS
  - AE** PLAZAS Y AREAS ESTANCIALES
  - ESPACIOS LIBRES DE USO PUBLICO
  - EL** PARQUES Y JARDINES, JUEGO Y RECREO
  - DOTACIONAL PUBLICO
  - D** DEPORTIVO
  - EE** EQUIPAMIENTO ESCOLAR
  - ES** CENTRO SOCIAL

- II. ZONAS/USOS CARACTERISTICOS**
- RESIDENCIAL**
- PLURIFAMILIAR EN EJES Grados 1y2**
    - ESPACIO LIBRE PRIVADO DE MANZANA
    - AREA DE MOVIMIENTO DE LA EDIFICACION
  - PC** PLURIFAMILIAR EN CONDOMINIO
    - ESPACIO LIBRE PRIVADO DE MANZANA
    - AREA DE MOVIMIENTO DE LA EDIFICACION
    - ALINEACION OBLIGADA
  - UG** UNIFAMILIAR AGRUPADA
    - AMBITOS PARA USO COMERCIAL DE P.B.
    - ALINEACION OBLIGADA
    - ESPACIO LIBRE PRIVADO DE MANZANA
- OTROS USOS PRIVADOS**
- C** COMERCIAL
  - T+C** TERCARIO Y COMERCIAL
  - I** INDUSTRIAL
- DIVISION BASICA**
- 6.3** PP-II.2 IDENTIFICACION DE MANZANAS Y ZONAS
  - 8.2r** APR-12 IDENTIFICACION DE MANZANAS Y ZONAS



--- LIMITE DEL SECTOR APR-12  
 ..... LIMITE DEL SECTOR PP-II.2


**AYUNTAMIENTO DE FUENLABRADA**

PROYECTO DE PARCELACION DE LOS PLANES PARCIALES DE LOS SECTORES PP-II-2 Y APR-12 APROBACION DEFINITIVA

Termino Municipal de FUENLABRADA MADRID

**ORDENACION**

Título:	Plano N°
PLANO REFUNDIDO DE ORDENACION SEGUN LOS PLANES PARCIALES PP II-2 Y APR-12	<b>3</b>
Fecha:	JUNIO 2006
Escala:	1/2000



11.1 IDENTIFICACION DE FINCAS  
 \* IDENTIFICACION DE FINCAS RESULTANTES DE VIVIENDAS UNIFAMILIARES EN PLANOS ANEXOS A LA MEMORIA

**AYUNTAMIENTO DE FUENLABRADA**

PROYECTO DE PARCELACION DE LOS PLANES PARCIALES DE LOS SECTORES PP.II-2 Y APR-12 APROBACION DEFINITIVA

Termino Municipal de FUENLABRADA MADRID

**ORDENACION**

Título:  
**FINCAS RESULTANTES IDENTIFICACION GENERAL**

Plano N°  
**4.1**  
 Fecha:  
 JUNIO 2006  
 Escala:  
 1/2000

