

	SUELO URBANO
	CONSOLIDADO
	INCORPORADO
	DIFERENCIADO
	REMITIDO
	SUELO URBANIZABLE
	INCORPORADO
	PROGRAMADO 1º CUARTIENIO
	PROGRAMADO 2º CUARTIENIO
	NO PROGRAMADO
	SUELO NO URBANIZABLE
	COMUN
	PROTECCION URBANISTICA
	PROTECCION AMBIENTAL
	PROTECCION VIAS PECUARIAS
	SISTEMAS GENERALES
	DISTRIBUIDOR REGIONAL
	RED VIARIA
	RED FERROVIARIA
	PARQUE URBANO
	PARQUE METROPOLITANO
	ESPACIOS LIBRES VIAS PECUARIAS
	DEPORTIVO
	UNIVERSIDAD
	HOSPITAL
	CULTURAL
	CENTENARIO
	PLANTA DE TRATAMIENTO DE RESIDUOS SOLIDOS
	SUBSTIACION ELECTRICA
	VIAS PECUARIAS EN SUELO URBANO
	LIMITE DEL TERMINO MUNICIPAL

TITULO: AYUNTAMIENTO DE FUELABRADA
 PLAN PARCIAL DEL POLIGONO PPI-2
 DOCUMENTO DE APROBACION DEFINITIVA

REFERENCIA: 4118
 ESCALA: 1/10.000
 FECHA: JUNIO 2003

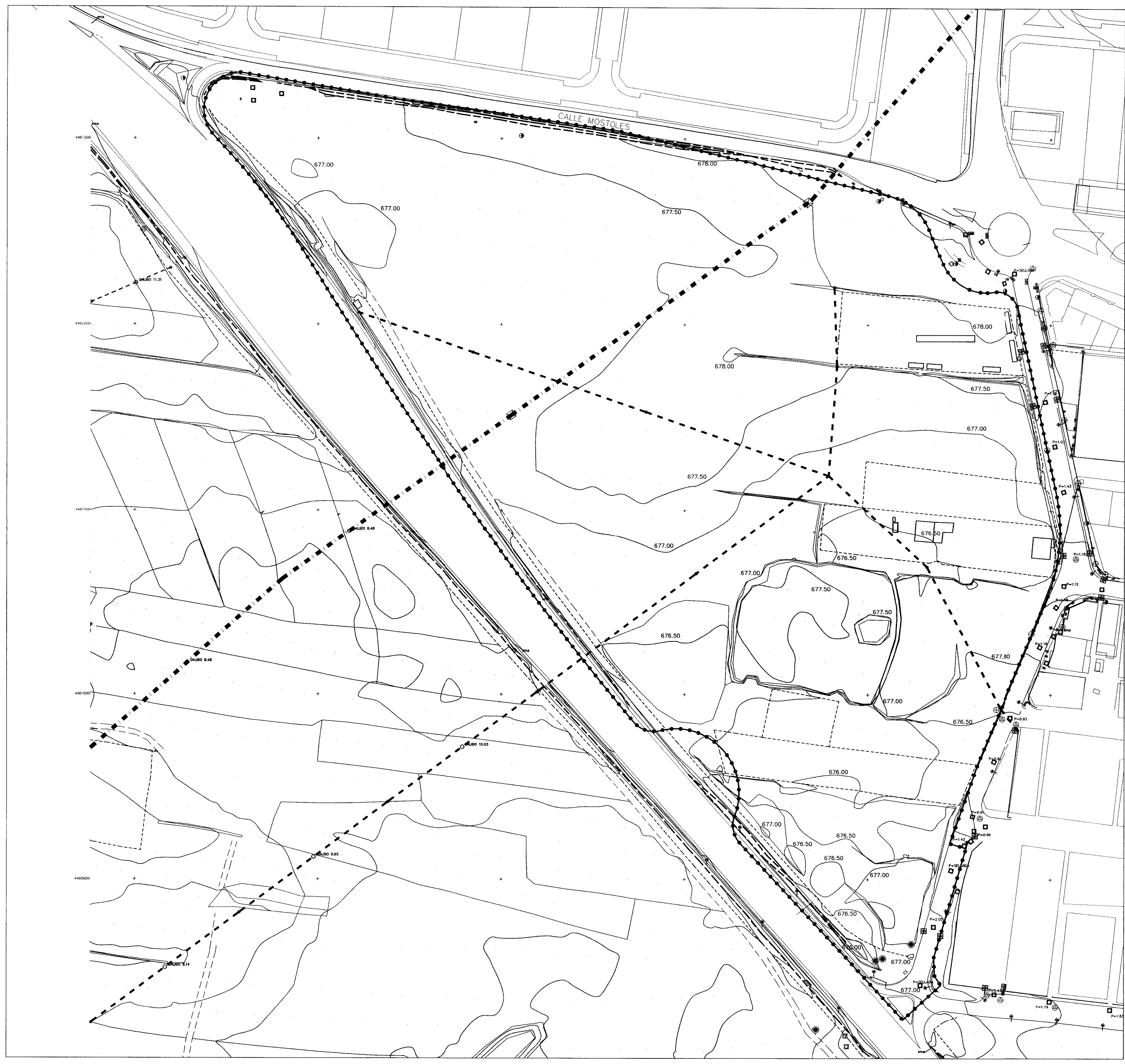
N°: _____
 FECHA: _____
 CONCEJO: _____
 POS: _____

0 250 500

SITUACION EN RELACION CON LA ESTRUCTURA DEL PLAN GENERAL


PLANOS N° 01

Fecha: Junio 2003. Copista: PPI-2. Junio 2003. Dibujo: DPL-EAC. P=1. E=1/1000. A.U.I.A.



AFECCIONES		SIMBOLOGIA	
—	CONSTRUCCIONES	⊗	REGISTRO DE AGUA
- - - -	ALAMBRADA	⊙	ARBOL
- - - -	TENDIDO ELECTRICO 1/2 TENSION (15 kv)	⊠	ARQUETA
- - - -	TENDIDO ELECTRICO 1/2 TENSION (45 kv)	⊞	BOCA DE RIEGO
LEYENDA		⊕	FAROLA
●-●-●-●	LIMITE DEL PLAN PARCIAL (SEGUN FICHA P.G.)	⊗	REGISTRO DE GAS
—	CARRETERA	⊞	IMBORNAL
—	ACERA	⊞	POSTE DE MADERA
—	CARRIL BICI	⊞	REGISTRO
—	EJE CARRETERA	⊞	REJILLA
—	LINEA BLANCA	⊞	REGISTRO DE SANEAMIENTO
—	MURO - CERRAMIENTO	⊞	TORRE DE HORMIGON
—	CAMINO	⊞	REGISTRO DE TELEFONO
—	LINDE	⊞	TORRE METALICA
—	CUNETETA	⊞	BASE DE REPLANTEO


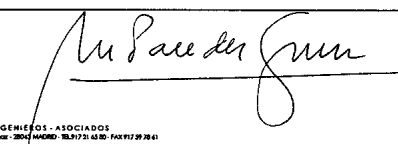
DATOS BASICOS DEL POLIGONO SEGUN FICHA DEL PLAN GENERAL	
SUPERFICIE DEL POLIGONO	117.921 m ²
SUPERFICIE S.G. INTERIORES	4.134 m ²
SUPERFICIE DEL POLIGONO SIN S.G. INTERIORES	113.787 m ²
SUPERFICIE S.G. EXTERIORES ADSCRITOS	23.369 m ²
TOTAL CON S.G. EXTERIORES	141.290 m ²
EDIFICABILIDAD	0.39m ² /m ² 45.989 m ²



Nº	FECHA	CONCEPTO	POR


AYUNTAMIENTO DE FUENLABRADA
PLAN PARCIAL DEL POLIGONO PPI-2
 DOCUMENTO DE APROBACIÓN DEFINITIVA

TITULO: ESTADO ACTUAL. AFECCIONES DELIMITACION DEL POLIGONO SEGUN FICHA DEL PLAN GENERAL	REFERENCIA	4.118
	ESCALA	1/1000
	FECHA:	JUNIO 2003



PLANO Nº **02**



LEYENDA	
—●—●—	LIMITE DEL POLIGONO
—	CARRETERA
- - -	ACERA
- - - -	TENDIDO

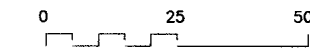
SIMBOLOGIA	
⊕	REGISTRO DE AGUA
⊙	ARBOL
⊠	ARQUETA
⊞	BOCA DE RIEGO
⊕	FAROLA
⊙	REGISTRO DE GAS
⊞	IMBORNAL
⊕	POSTE DE MADERA
⊞	REGISTRO
⊠	REJILLA
⊞	REGISTRO DE SANEAMIENTO
⊕	TORRE DE HORMIGON
⊙	REGISTRO DE TELEFONO
⊞	TORRE METALICA
⊕	BASE DE PLANTEO

DATOS BASICOS DEL POLIGONO

SUPERFICIE	122.784 m ²
S.G. INTERIORES	13.673 m ²
SUP. SIN S.G. INTERIORES	109.111 m ²
S.G. EXTERIORES ASIGNADOS	36.910 m ²
TOTAL CON S.G. EXTERIORES	159.694 m ²

EDIFICABILIDAD	<0.39m ² /m ²	47.886 m ²
----------------	-------------------------------------	-----------------------

AYUNTAMIENTO DE FUENLABRADA
 Documento aprobado con carácter definitivo por
 acuerdo del Ayuntamiento.
 Pleno de Fecha:
14 JUL 2003
 Secretario Comisión Informativa de Urbanismo



Nº	FECHA	CONCEPTO	POR

AYUNTAMIENTO DE FUENLABRADA
PLAN PARCIAL DEL POLIGONO PPI-2
 DOCUMENTO DE APROBACIÓN DEFINITIVA

TITULO:	REFERENCIA
DELIMITACION DEFINITIVA DEL POLIGONO	4.118
	ESCALA
	1/1000
	FECHA:
	JUNIO 2003

AUIA *M. Paredes Giron*
 ARQUITECTOS - INGENIEROS - ASOCIADOS
 C/Alfonso XIII, 11 - 28002 MADRID - TEL: 91 400 11 11

PLANO Nº **03**

Fecha: Junio 2003 Copista: PP-12 Dibujo: CAP-LLM F-A1 E=1/1000A.U.A.



LEYENDA

	LIMITE DEL PLAN PARCIAL
	NUEVO
	CARRETERA
	TENDIDO

SIMBOLOGIA

	REGISTRO DE AGUA
	ARBOL
	ARQUETA
	BOCA DE RIEGO
	FAROLA
	REGISTRO DE GAS
	IMBORNAL
	POSTE DE MADERA
	REGISTRO
	REJILLA
	REGISTRO DE SANEAMIENTO
	TORRE DE HORMIGON
	REGISTRO DE TELEFONO
	TORRE METALICA
	BASE DE REPLANTEO

FINCAS AFECTADAS SEGUN CATASTRO EN EL POLIGONO PPI-2

Nº DE FINCA S/CATASTRO	SUPERFICIE S/MEDICION	SUPERFICIE S/CATASTRO	PROPIETARIO
00022	7.747 M2	8.022 M2	ESCOLAR GONZALEZ, FAUSTO HROS.
00023	5.293 M2	5.376 M2	OCAÑA FERNANDEZ, PEDRO
00024	5.225 M2	5.248 M2	MARTINO REDONDO, JUAN
00030	15.095 M2	15.533 M2	MARTINO REDONDO, JUAN
00031	1.562 M2	1.628 M2	MARTINO REDONDO, JUAN
00032	5.684 M2	5.897 M2	GONZALEZ OCAÑA, VICTORIANA
00033	2.541 M2	2.529 M2	LIRIEN PEREZ, ANGELA
00099	4.447 M2	4.600 M2	GONZALEZ MONTERO, ENGRACA Y VIRGINIA
00100	4.505 M2	4.816 M2	CASTREJON VERDE, BERNARDO
00101	16.664 M2	17.048 M2	GARCIA LOPEZ, LAZARO
00102	4.237 M2	4.665 M2	GONZALEZ HERNANDEZ, JOSEFA
00103	8.047 M2	7.887 M2	GONZALEZ ESCOLAR, ADRIAN
00104	10.329 M2	10.294 M2	GONZALEZ PEREZ, SOLEDAD
00105	1.845 M2	1.862 M2	GALBAN MARTIN, VENANCIA
00106	3.177 M2	3.641 M2	AGUADO HUECAS, MANUELA
00107	3.309 M2	3.644 M2	FERNANDEZ OCAÑA, PILAR
00108	4.121 M2	4.360 M2	OCAÑA FERNANDEZ, PEDRO
00111	2.370 M2	2.465 M2	MINGO GUINEA, SATURNINO
00163	3.693 M2	3.893 M2	PEREZ CASTREJON, FELIX
00164	3.125 M2	3.349 M2	MARTIN GONZALEZ, AMBROSIO HROS.
00165	2.923 M2	3.290 M2	ESCOLAR GONZALEZ, FRANCISCA
00166 (INCOMPLETA)	214 M2	354 M2	MINGO GUINEA, SATURNINO
VIA PUBLICA I	4.240 M2	1.068 M2	AYUNTAMIENTO
VIA PUBLICA II	2.283 M2	275 M2	AYUNTAMIENTO
VIA PUBLICA III	108 M2	1.523 M2	AYUNTAMIENTO
TOTAL POLIGONO PPI-2	122.784 M2	124.674 M2	

NOTA: DATOS OBTENIDOS DEL PLANO PARCELARIO CATASTRAL DEL TERMINO MUNICIPAL DE FUENLABRADA REFERENTES AL POLIGONO 24, HOJA U.

AYUNTAMIENTO DE FUENLABRADA
 14 JUL 2003
 Secretario Comisario

Nº	FECHA	CONCEPITO	FOR

AYUNTAMIENTO DE FUENLABRADA
PLAN PARCIAL DEL POLIGONO PPI-2
 DOCUMENTO DE APROBACIÓN DEFINITIVA

TITULO:	DISTRIBUCION DE PARCELAS SEGUN PLANO CATASTRAL	REFERENCIA:	4.118
		ESCALA:	1/1000
		FECHA:	JUNIO 2003

AUIA *M. Paredes*
 ARQUITECTOS, INGENIEROS, ASOCIADOS
 C/ALBAZAN, 10 - 28010 FUENLABRADA (MADRID)

PLANO Nº **04**

Fecha: Junio 2003. Copia de PP-2. Dibujo: 03PP-CAT F-A1 E=1/1000 A.U.A.