



**UNIDADES DE EJECUCIÓN EN SUELO URBANO (UE)**





# PLAN GENERAL DE ORDENACION URBANA DE FUENLABRADA

## DATOS Y CONDICIONES DE LAS UNIDADES DE EJECUCIÓN

UE-2

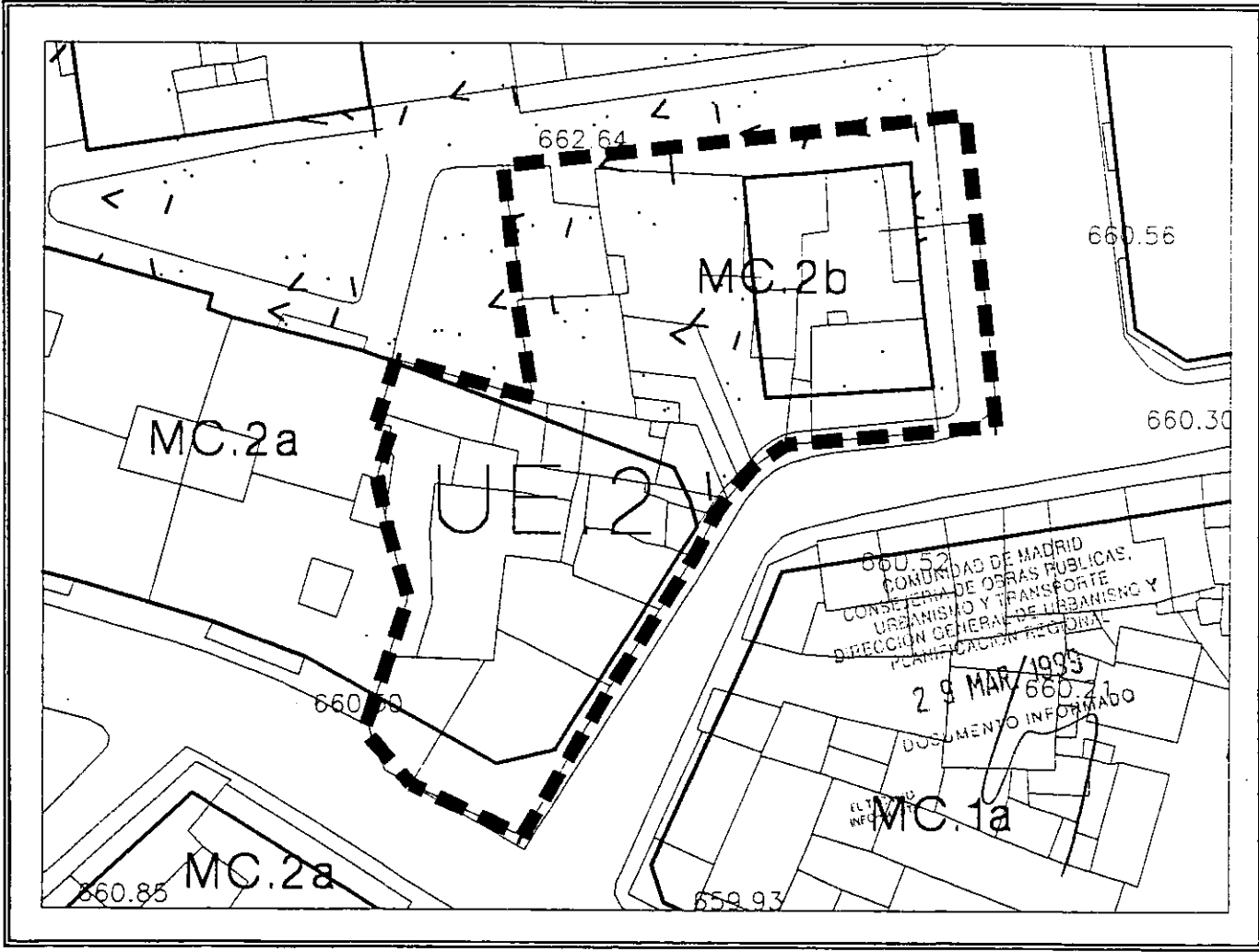
- 1. PROPIEDAD: Privada
- 2. SUPERFICIE: 1.263 m2.
- 3. USOS: Residencial
- 4. ORDENANZA Y GRADO: MC.2a/MC.2b
- 5. SISTEMA DE ACTUACIÓN: Cooperación
- 6. PROYECTOS DE DESARROLLO:
  - Proyecto de reparcelación
  - Proyecto de urbanización
- 7. CESIONES:
  - 486 m2. de zona verde
- 8. ACCIONES PROGRAMADAS: P.25/202

DOCUMENTACION A QUE SE REFIERE EL ACUERDO DEL CONSEJO DE GOBIERNO DE FECHA 15/4/99  
 Madrid, 16-4-99  
 EL SECRETARIO GENERAL TÉCNICO  
 LA JEFA DEL SERVICIO DE ACTUACIÓN ADMINISTRATIVA Y DESARROLLO NORMATIVO  
 (P.D. Resolución 18/4/89, BOCM 5/5/89)



## PLANO DE ORDENACIÓN Y CALIFICACIÓN


ESCALA: 1/500




# PLAN GENERAL DE ORDENACION URBANA DE FUENLABRADA

## DATOS Y CONDICIONES DE LAS UNIDADES DE EJECUCIÓN

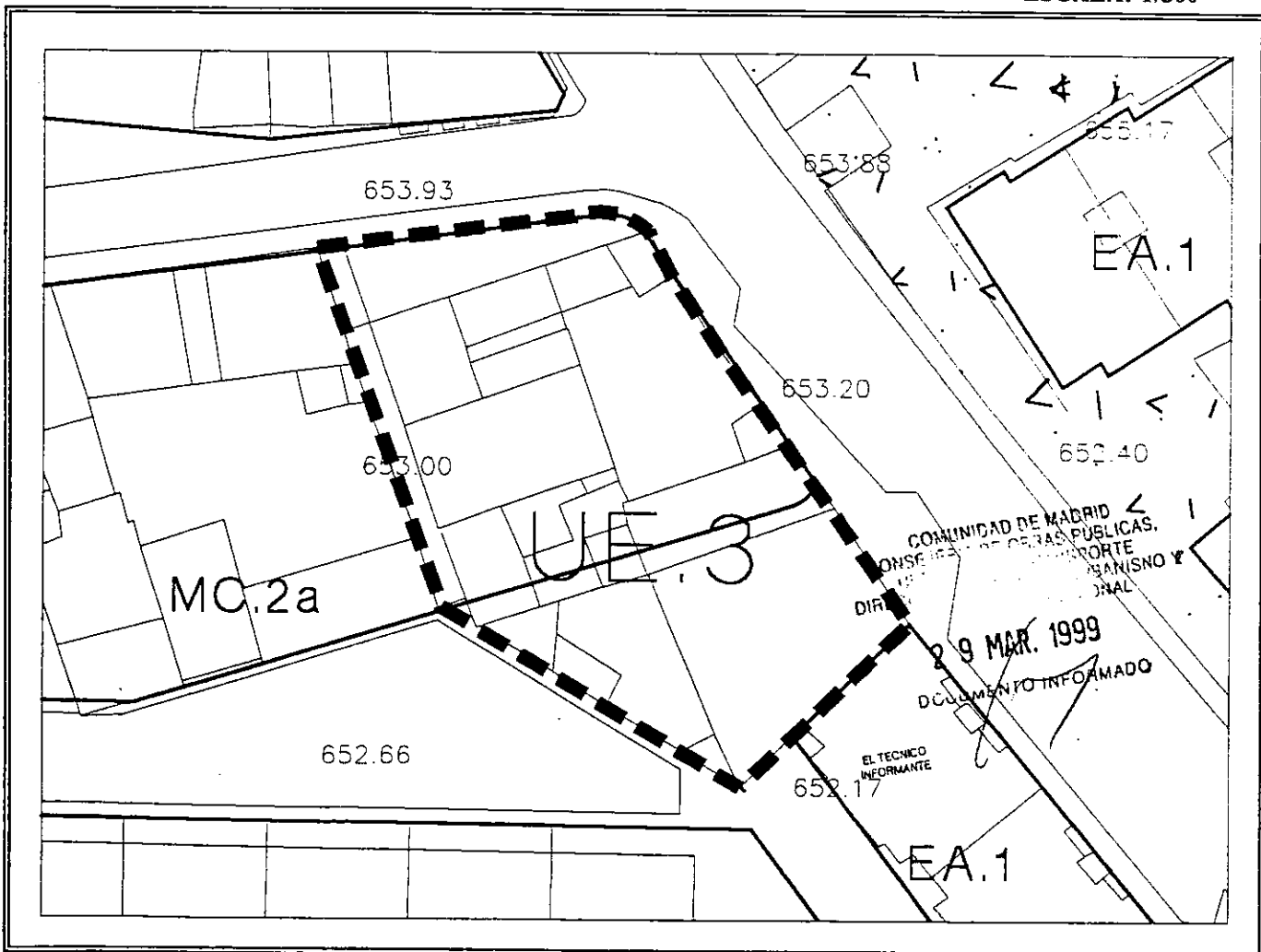
UE-3

<ol style="list-style-type: none"> <li>1. PROPIEDAD: Privada</li> <li>2. SUPERFICIE: 989 m<sup>2</sup>.</li> <li>3. USOS: Residencial</li> <li>4. ORDENANZA Y GRADO: MC.2a</li> <li>5. SISTEMA DE ACTUACIÓN: Compensación</li> <li>6. PROYECTOS DE DESARROLLO:             <ul style="list-style-type: none"> <li>Proyecto de compensación</li> <li>Proyecto de urbanización</li> </ul> </li> <li>7. CESIONES:             <ul style="list-style-type: none"> <li>367 m<sup>2</sup>. para viario</li> </ul> </li> <li>8. ACCIONES PROGRAMADAS: V.27.0.</li> </ol>	<p>DOCUMENTACION A QUE SE REFIERE EL ACUERDO DEL CONSEJO DE GOBIERNO DE FECHA <u>15.9.99</u> Madrid, <u>16-4-99</u></p> <p>EL SECRETARIO GENERAL TÉCNICO LA JEFA DEL SERVICIO DE ACTUACIÓN ADMINISTRATIVA Y DESARROLLO NORMATIVO (P.D. Resolución 18/4/89, BOCM 5/5/89)</p>	
---	---	---



## PLANO DE ORDENACIÓN Y CALIFICACIÓN

ESCALA: 1/500







# PLAN GENERAL DE ORDENACION URBANA DE FUENLABRADA

## DATOS Y CONDICIONES DE LAS UNIDADES DE EJECUCIÓN

**UE-5**

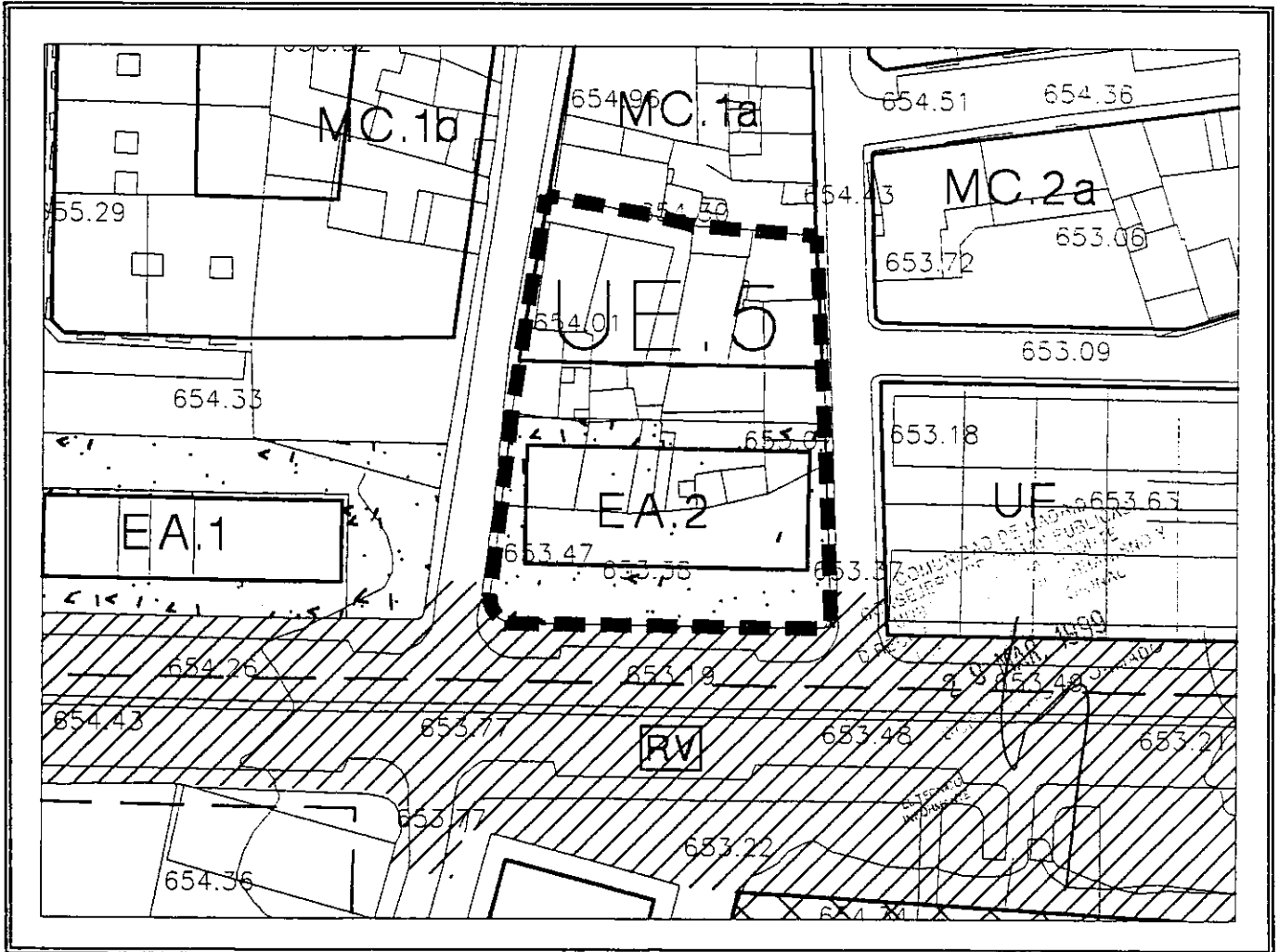
1. PROPIEDAD: Privada
2. SUPERFICIE: 2.572 m<sup>2</sup>.
3. USOS: Residencial
4. ORDENANZA Y GRADO: MC.1a/EA.2
5. SISTEMA DE ACTUACIÓN: Compensación
6. PROYECTOS DE DESARROLLO:  
 Proyecto de compensación  
 Proyecto de urbanización
7. CESIONES:  
 356 m<sup>2</sup>. de suelo de viario  
 688 m<sup>2</sup>. de zona verde
8. ACCIONES PROGRAMADAS: V.36.0.02/P.32.002

DOCUMENTACION A QUE SE  
 REFIERE EL ACUERDO DEL  
 CONSEJO DE GOBIERNO DE FECHA  
15/4/99  
 Madrid, 12-4-99  
 EL SECRETARIO GENERAL TÉCNICO  
 LA JEFA DEL SERVICIO DE ACTUACIÓN  
 ADMINISTRATIVA Y DESARROLLO  
 NORMATIVO  
 (P.D. Resolución 18/4/89, BOCM 5/5/89)



## PLANO DE ORDENACIÓN Y CALIFICACIÓN

ESCALA: 1/1000





# PLAN GENERAL DE ORDENACION URBANA DE FUENLABRADA


## DATOS Y CONDICIONES DE LAS UNIDADES DE EJECUCIÓN

UE-7

1. PROPIEDAD: Privada
2. SUPERFICIE: 3.465 m<sup>2</sup>.
3. USOS: Residencial
4. ORDENANZA Y GRADO: MC.1a/MC.2b
5. SISTEMA DE ACTUACIÓN: Cooperación
6. PROYECTOS DE DESARROLLO:
  - DOCUMENTACION A QUE SE REFIERE EL ACUERDO DEL CONSEJO DE GOBIERNO DE FECHA 15/4/99
  - Proyecto de reparcelación
  - Proyecto de urbanización
7. CESIONES:
  - Madrid, 16-6-99
  - EL SECRETARIO GENERAL TÉCNICO LA JEFA DEL SERVICIO DE ACTUACIÓN ADMINISTRATIVA Y DESARROLLO
  - 1.970 m<sup>2</sup>. de zona verde
8. ACCIONES PROGRAMADAS: P.28.0.0

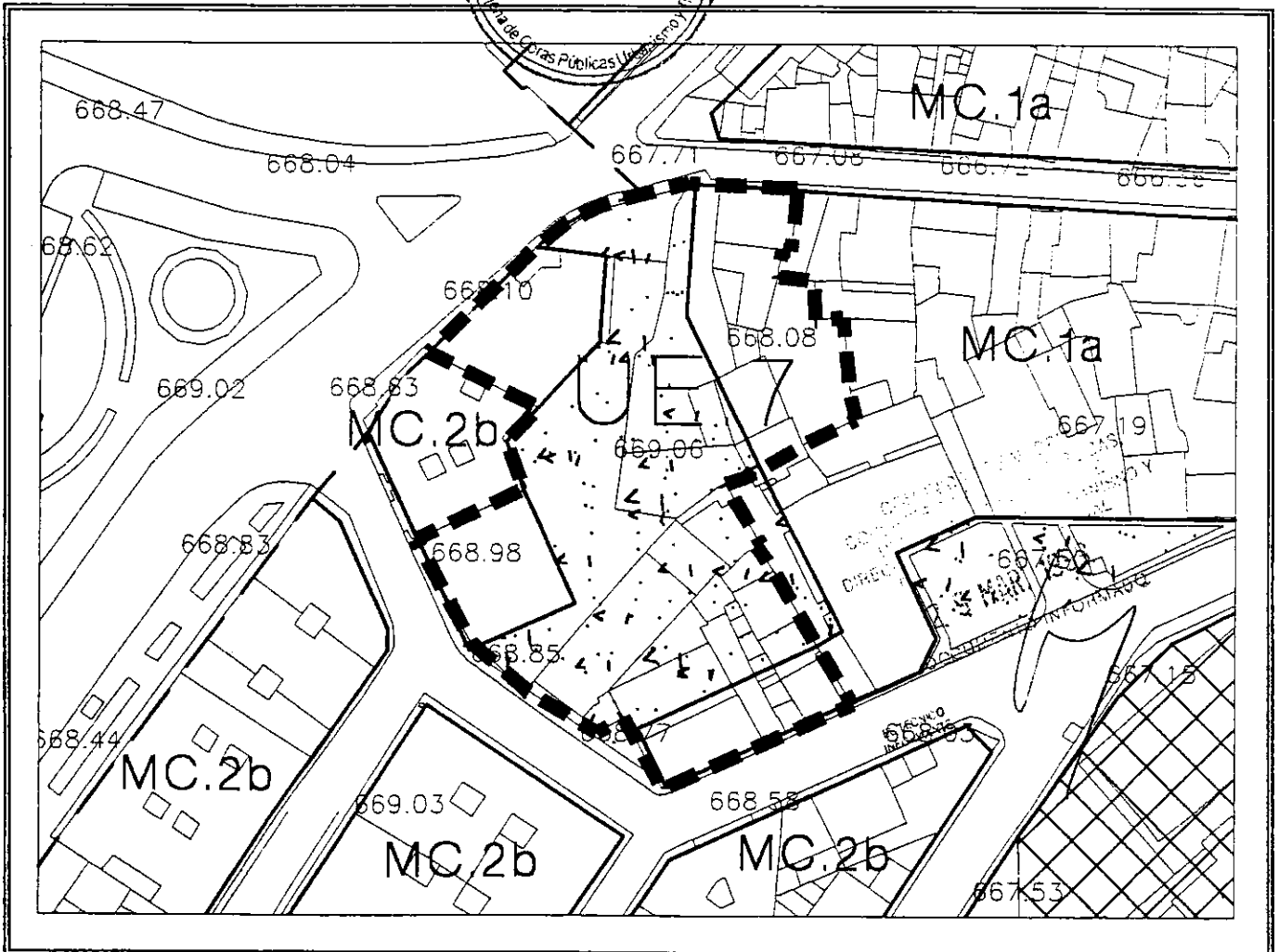


NORMATIVO  
 (Resolución de 17/1/88 BOCM 5/5/89)



## PLANO DE ORDENACIÓN Y CALIFICACIÓN

ESCALA: 1/1000








# PLAN GENERAL DE ORDENACION URBANA DE FUENLABRADA

## DATOS Y CONDICIONES DE LAS UNIDADES DE EJECUCIÓN

UE-9-1

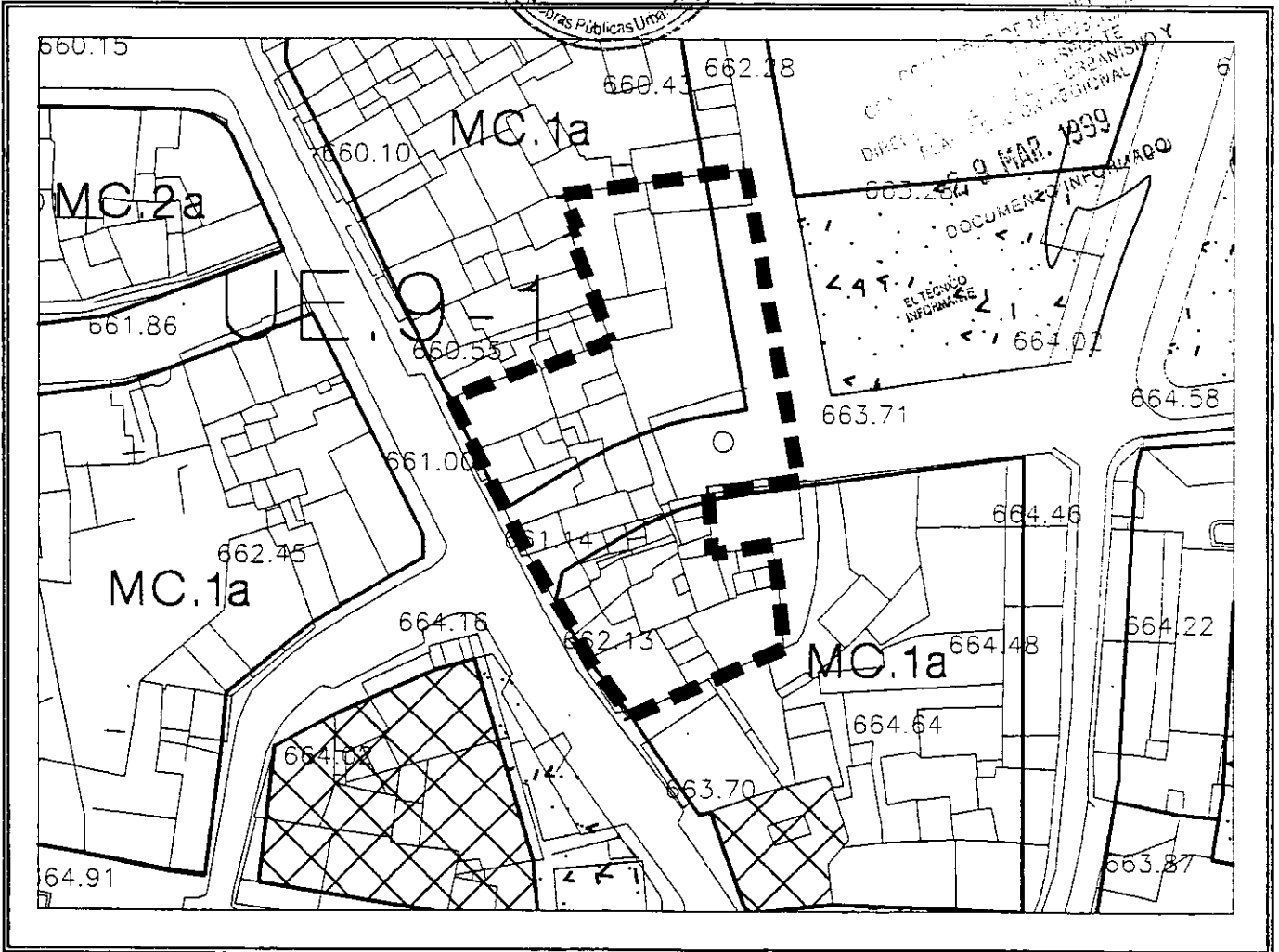
- 1. PROPIEDAD: Privada
- 2. SUPERFICIE: 2.284 m2.
- 3. USOS: Residencial
- 4. ORDENANZA Y GRADO: MC.1a
- 5. SISTEMA DE ACTUACIÓN: Compensación
- 6. PROYECTOS DE DESARROLLO:  
 Proyecto de compensación  
 Proyecto de urbanización
- 7. CESIONES:  
 681 m2. de viario
- 8. ACCIONES PROGRAMADAS: V.33.0.02

DOCUMENTACION A QUE SE REFIERE EL ACUERDO DEL CONSEJO DE GOBIERNO DE FECHA Madrid, 25/4/99  
 EL SECRETARIO GENERAL TÉCNICO LA JEFA DEL SERVICIO DE ACTUACIÓN ADMINISTRATIVA Y DESARROLLO NORMATIVO (P.D. Resolución 18/4/89, BOCM 5/5/89)



## PLANO DE ORDENACIÓN Y CALIFICACIÓN

ESCALA: 1/1000







# PLAN GENERAL DE ORDENACION URBANA DE FUENLABRADA



## DATOS Y CONDICIONES DE LAS UNIDADES DE EJECUCIÓN

**UE-11-1**

DOCUMENTACION A QUE SE REFIERE EL ACUERDO DEL CONSEJO DE GOBIERNO DE FECHA **15/4/99** Madrid, **16-4-99**

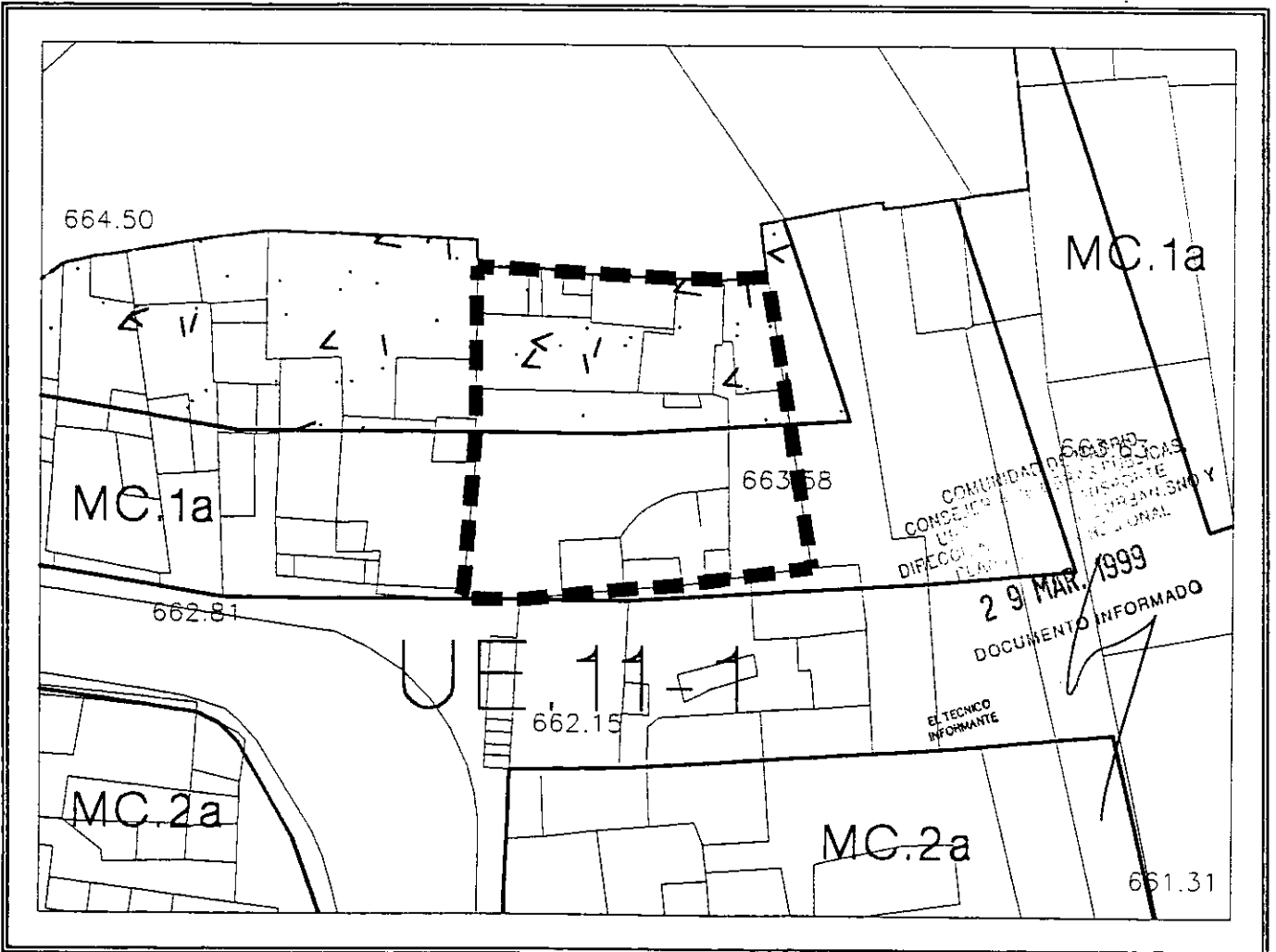
EL SECRETARIO GENERAL TÉCNICO LA JEFA DEL SERVICIO DE ACTUACIÓN ADMINISTRATIVA Y DESARROLLO URBANO (P.R. Resolución 18/4/89, BOCM 5/5/89)

1. PROPIEDAD: Privada
2. SUPERFICIE: 507 m2.
3. USOS: Residencial
4. ORDENANZA Y GRADO: MC. 1a
5. SISTEMA DE ACTUACIÓN: Compensación
6. PROYECTOS DE DESARROLLO:
  - Proyecto de compensación
  - Proyecto de urbanización
7. CESIONES: 243 m2. de zona verde
8. ACCIONES PROGRAMADAS: P.42.0.02

## PLANO DE ORDENACIÓN Y CALIFICACIÓN

ESCALA: 1/500




# PLAN GENERAL DE ORDENACION URBANA DE FUENLABRADA

## DATOS Y CONDICIONES DE LAS UNIDADES DE EJECUCIÓN

UE-11-2

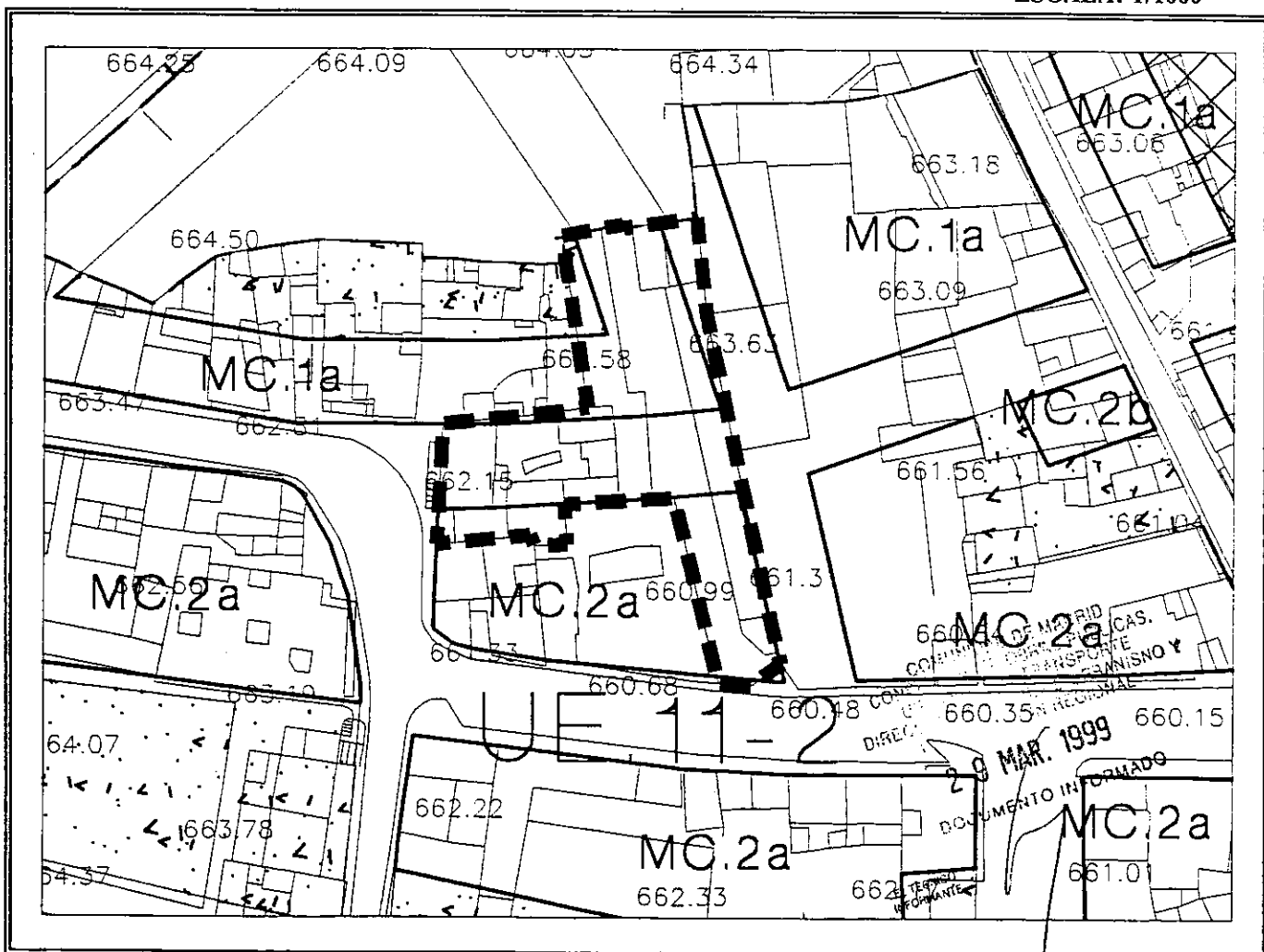
1. PROPIEDAD: Privada
2. SUPERFICIE: 1.392 m<sup>2</sup>.
3. USOS: Residencial
4. ORDENANZA Y GRADO: MC.1a/MC.2a
5. SISTEMA DE ACTUACIÓN: Compensación
6. PROYECTOS DE DESARROLLO:
  - Proyecto de compensación
  - Proyecto de urbanización
7. CESIONES:
  - 578 m<sup>2</sup>. de viario
8. ACCIONES PROGRAMADAS: V.31.0.02/V.32.0.02

DOCUMENTACION A QUE SE  
REFIERE EL ACUERDO DEL  
CONSEJO DE GOBIERNO DE FECHA  
15/16/99  
Madrid, 16-4-99  
EL SECRETARIO GENERAL TECNICO  
LA JEFA DEL SERVICIO DE ACTUACION  
ADMINISTRATIVA Y DESARROLLO  
NORMATIVO DE MADRID  
(B.O. Resolución 18/4/99, BOCM 5/5/99)



## PLANO DE ORDENACIÓN Y CALIFICACIÓN


ESCALA: 1/1000



# PLAN GENERAL DE ORDENACION URBANA DE FUENLABRADA

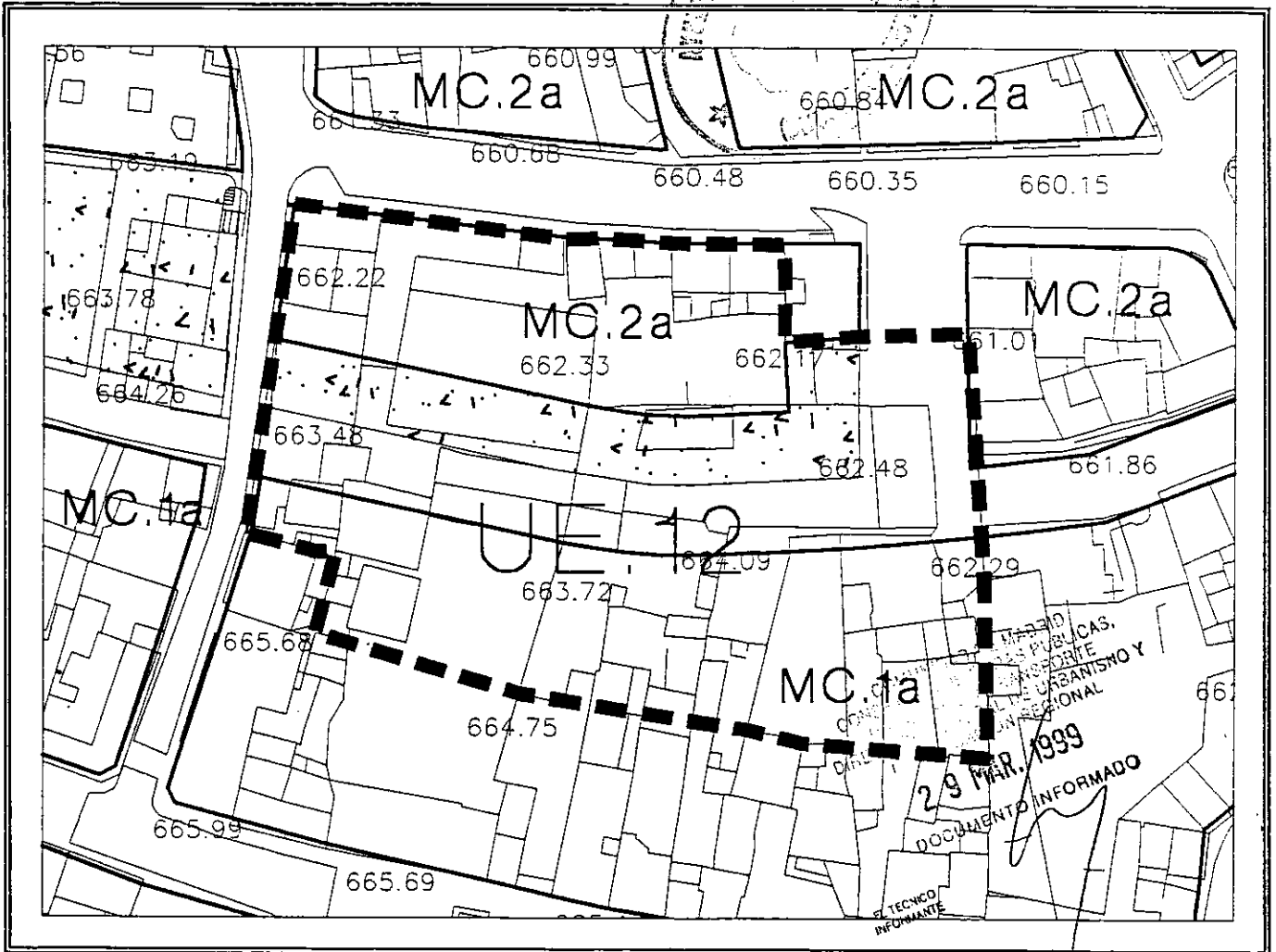
## DATOS Y CONDICIONES DE LAS UNIDADES DE EJECUCIÓN

UE-12

<ol style="list-style-type: none"> <li>1. PROPIEDAD: Privada</li> <li>2. SUPERFICIE: 6.374 m<sup>2</sup>.</li> <li>3. USOS: Residencial</li> <li>4. ORDENANZA Y GRADO: MC.1a/MC.2a</li> <li>5. SISTEMA DE ACTUACIÓN: Cooperación</li> <li>6. PROYECTOS DE DESARROLLO:              Proyecto de reparcelación              Proyecto de urbanización</li> <li>7. CESIONES:              944 m<sup>2</sup>. de zona verde              1.359 m<sup>2</sup>. de viario</li> <li>8. ACCIONES PROGRAMADAS: P.23.0.02/V.34.0.02</li> </ol>	<p>DOCUMENTACION A QUE SE REFIERE EL ACUERDO DEL CONSEJO DE GOBIERNO DE FECHA</p> <p style="text-align: center;"><b>3514/89</b></p> <p>Madrid, <b>16-4-89</b></p> <p>EL SECRETARIO GENERAL TECNICO              LA JEFA DEL SERVICIO DE ACTUACION ADMINISTRATIVA Y DESARROLLO</p> <p style="text-align: center;"><b>MAYORADO DE MADRID</b></p> <p style="text-align: center;">Resolución 18/89 (BOCM 5/5/89)</p> <div style="text-align: center;">  </div>
---	--

## PLANO DE ORDENACIÓN Y CALIFICACIÓN

ESCALA: 1/1000



# PLAN GENERAL DE ORDENACION URBANA DE FUENLABRADA

## DATOS Y CONDICIONES DE LAS UNIDADES DE EJECUCIÓN

UE-13

1. PROPIEDAD: Privada
2. SUPERFICIE: 5.074 m<sup>2</sup>.
3. USOS: Residencial
4. ORDENANZA Y GRADO: EA.2
5. SISTEMA DE ACTUACIÓN: **Compensación**
6. PROYECTOS DE DESARROLLO:  
 Proyecto de compensación  
 Proyecto de urbanización
7. CESIONES:
8. ACCIONES PROGRAMADAS:

DOCUMENTACION A QUE SE REFIERE EL ACUERDO DEL CONSEJO DE GOBIERNO DE FECHA

15/4/89

Madrid, 15-4-89

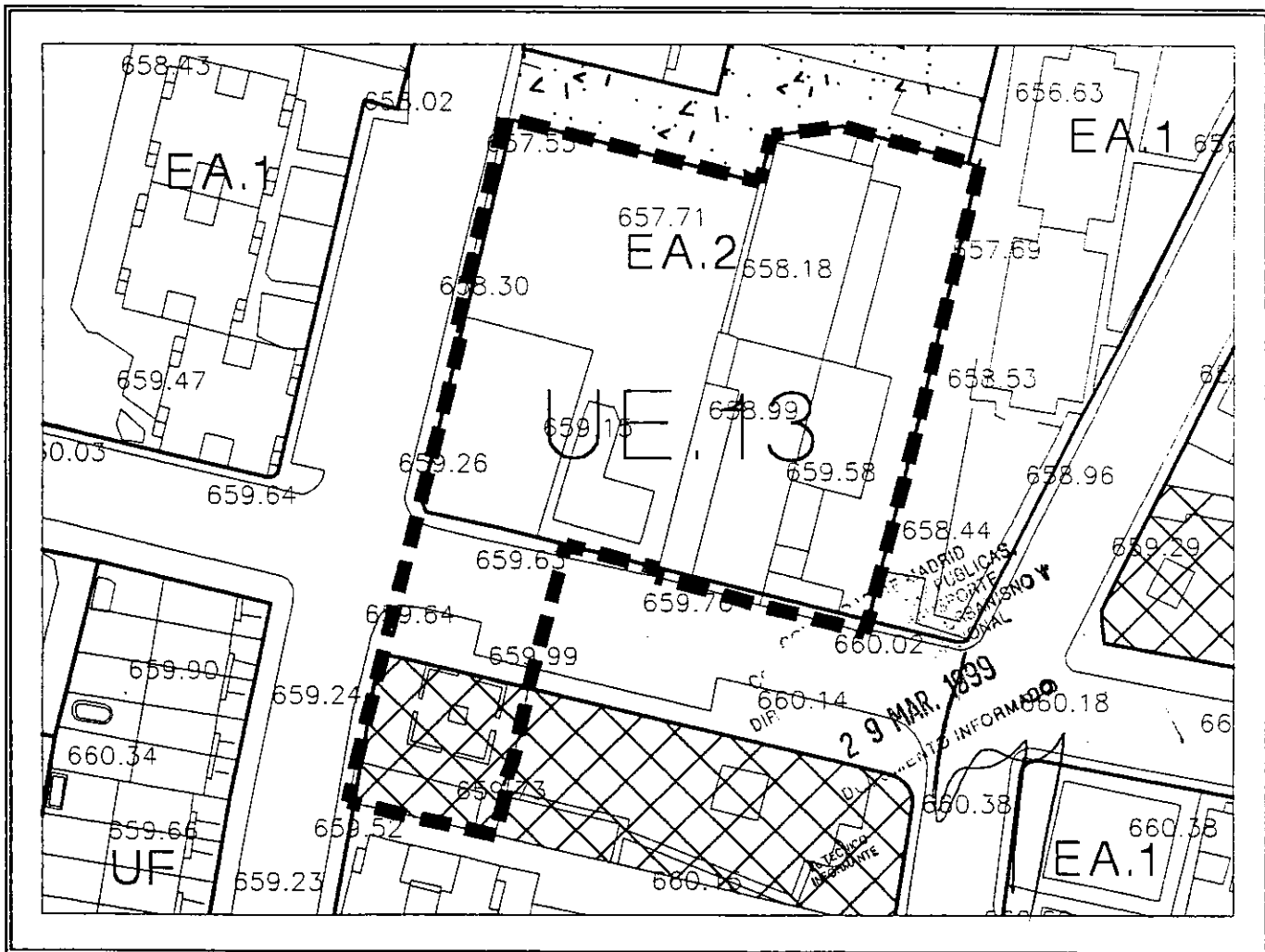
EL SECRETARIO GENERAL TÉCNICO  
 LA JEFA DEL SERVICIO DE ACTUACION ADMINISTRATIVA Y DESARROLLO NORMATIVO

(P.D. Resolución 18/4/89, B.O.M. 5/5/89)



## PLANO DE ORDENACIÓN Y CALIFICACIÓN

ESCALA: 1/1000











# PLAN GENERAL DE ORDENACION URBANA DE FUENLABRADA

## DATOS Y CONDICIONES DE LAS UNIDADES DE EJECUCIÓN

UE-16

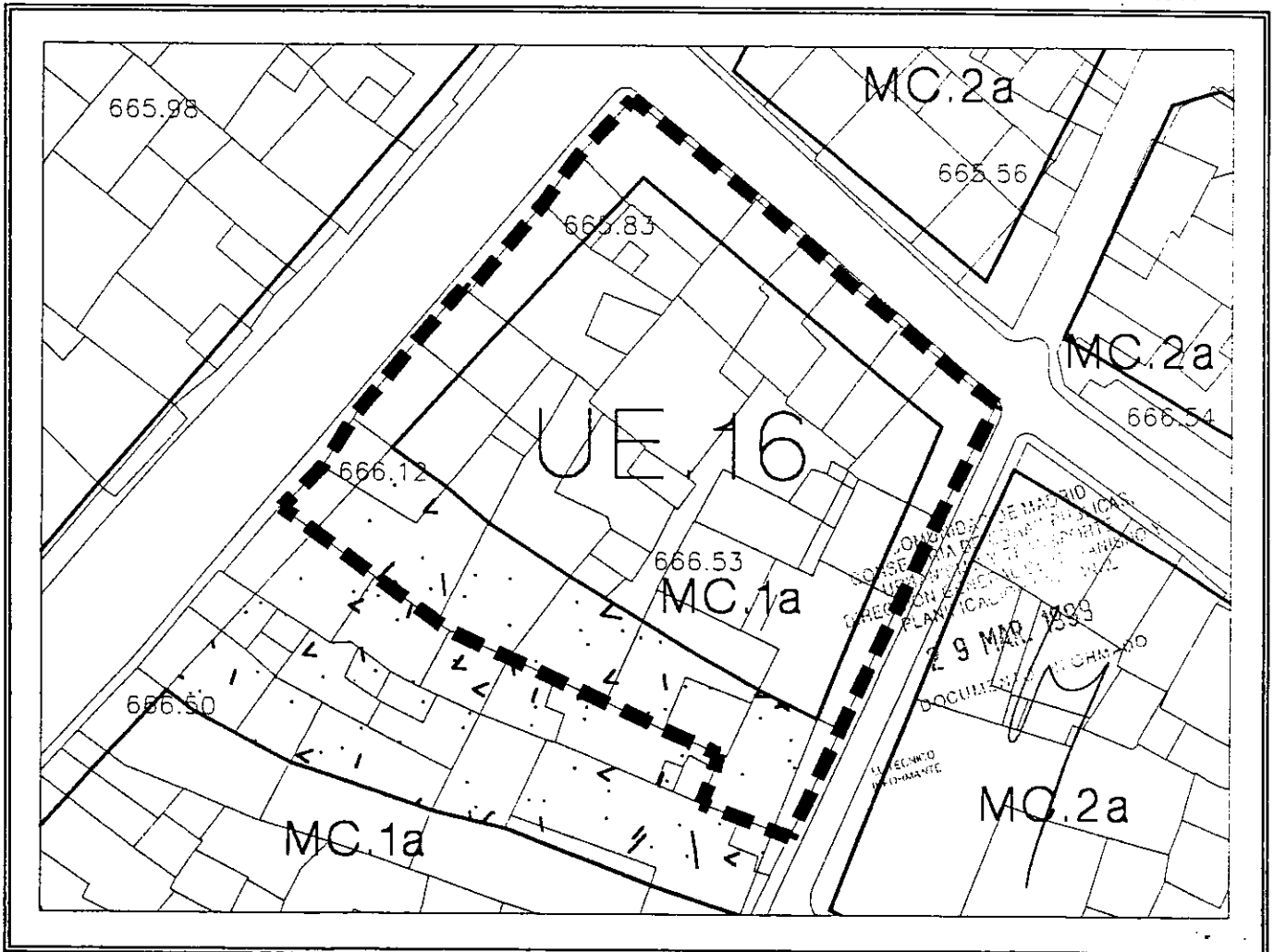
1. PROPIEDAD: Privada
2. SUPERFICIE: 1.394 m<sup>2</sup>.
3. USOS: Residencial
4. ORDENANZA Y GRADO: MC.1a
5. SISTEMA DE ACTUACIÓN: Cooperación
6. PROYECTOS DE DESARROLLO:  
 Proyecto de reparcelación  
 Proyecto de urbanización
7. CESIONES:  
 278 m<sup>2</sup>. de zona verde
8. ACCIONES PROGRAMADAS: P.33.1.02

DOCUMENTACION A QUE SE  
 REFIERE EL ACUERDO DEL  
 CONSEJO DE GOBIERNO DE FECHA  
 15/4/89  
 Madrid, 16-4-89  
 EL SECRETARIO GENERAL TÉCNICO  
 LA JEFA DEL SERVICIO DE ACTUACIÓN  
 ADMINISTRATIVA Y DESARROLLO  
 URBANÍSTICO  
 RD. Resolución 18/4/89. BOCM 5/5/89)



## PLANO DE ORDENACIÓN Y CALIFICACIÓN

ESCALA: 1/500





# PLAN GENERAL DE ORDENACION URBANA DE FUENLABRADA

## DATOS Y CONDICIONES DE LAS UNIDADES DE EJECUCIÓN

UE-17

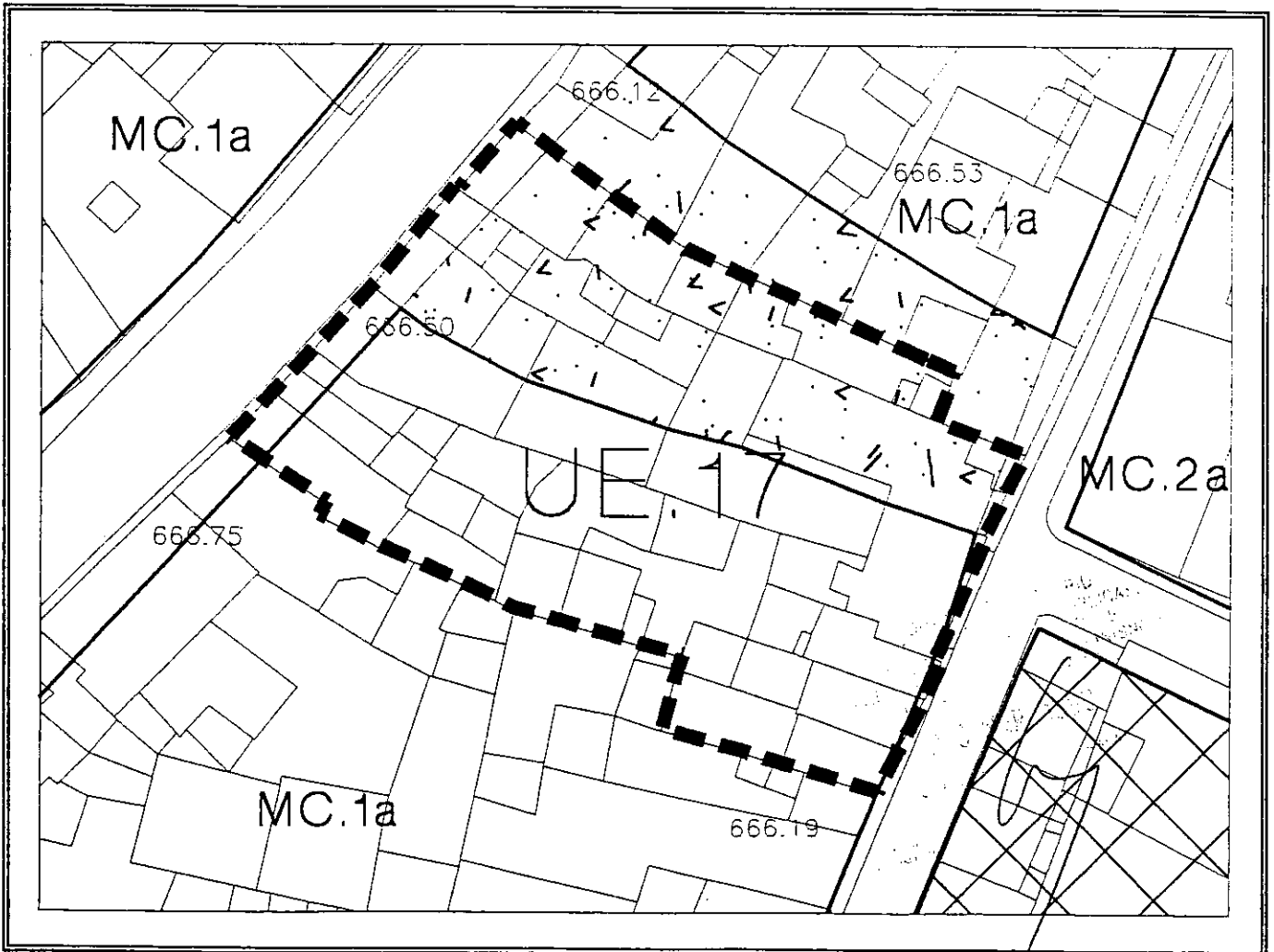
- 1. PROPIEDAD: Privada
- 2. SUPERFICIE: 1.396 m<sup>2</sup>.
- 3. USOS: Residencial
- 4. ORDENANZA Y GRADO: MC.1a
- 5. SISTEMA DE ACTUACIÓN: Cooperación
- 6. PROYECTOS DE DESARROLLO:  
 Proyecto de reparcelación  
 Proyecto de urbanización
- 7. CESIONES:  
 499 m<sup>2</sup>. de zona verde
- 8. ACCIONES PROGRAMADAS: P.33.0.02

DOCUMENTACION A QUE SE  
 REFIERE EL ACUERDO DEL  
 CONSEJO DE GOBIERNO DE FECHA  
 15/4/99  
 Madrid, 16-4-99  
 EL SECRETARIO GENERAL TÉCNICO  
 LA JEFA DEL SERVICIO DE ACTUACIÓN  
 ADMINISTRATIVA Y DESARROLLO  
 NORMATIVO  
 (P.D. Resolución 104/89, BOCM 5/5/89)



## PLANO DE ORDENACIÓN Y CALIFICACIÓN

ESCALA: 1/500




# PLAN GENERAL DE ORDENACION URBANA DE FUENLABRADA

## DATOS Y CONDICIONES DE LAS UNIDADES DE EJECUCIÓN

**UE-18**

<ol style="list-style-type: none"> <li>1. PROPIEDAD: Privada</li> <li>2. SUPERFICIE: 15.599 m<sup>2</sup>.</li> <li>3. USOS: Industrial</li> <li>4. ORDENANZA Y GRADO: I1</li> <li>5. SISTEMA DE ACTUACIÓN: 3</li> <li>6. PROYECTOS DE DESARROLLO: No Programado</li> <li>7. CESIONES: 7.914 m<sup>2</sup>. de viario 2.692 m<sup>2</sup>. de suelo para equipamiento</li> <li>8. ACCIONES PROGRAMADAS: E.19 022/V.43.0.013</li> </ol>	<p>DOCUMENTACION A QUE SE REFIERE EL ACUERDO DEL CONSEJO DE GOBIERNO DE FECHA <b>31/01/99</b> Madrid, <b>26-6-99</b></p> <p>EL SECRETARIO GENERAL TÉCNICO LA JEFA DEL SERVICIO DE ACTUACIÓN ADMINISTRATIVA Y DESARROLLO Resolución 18/4/89 (BOCM 5/5/89)</p>
--	--



## PLANO DE ORDENACIÓN Y CALIFICACIÓN

ESCALA: 1/4000

